





**Zakres robót remontowych:**

-  - nawierzchnia z betonu asfaltowego
-  - krawężniki (prawa strona drogi)
-  - ściek uliczny z kostki betonowej
-  - regulacja istniejących wpustów ulicznych

PROJEKT  
ZAGOSPODAROWANIA  
TERENU

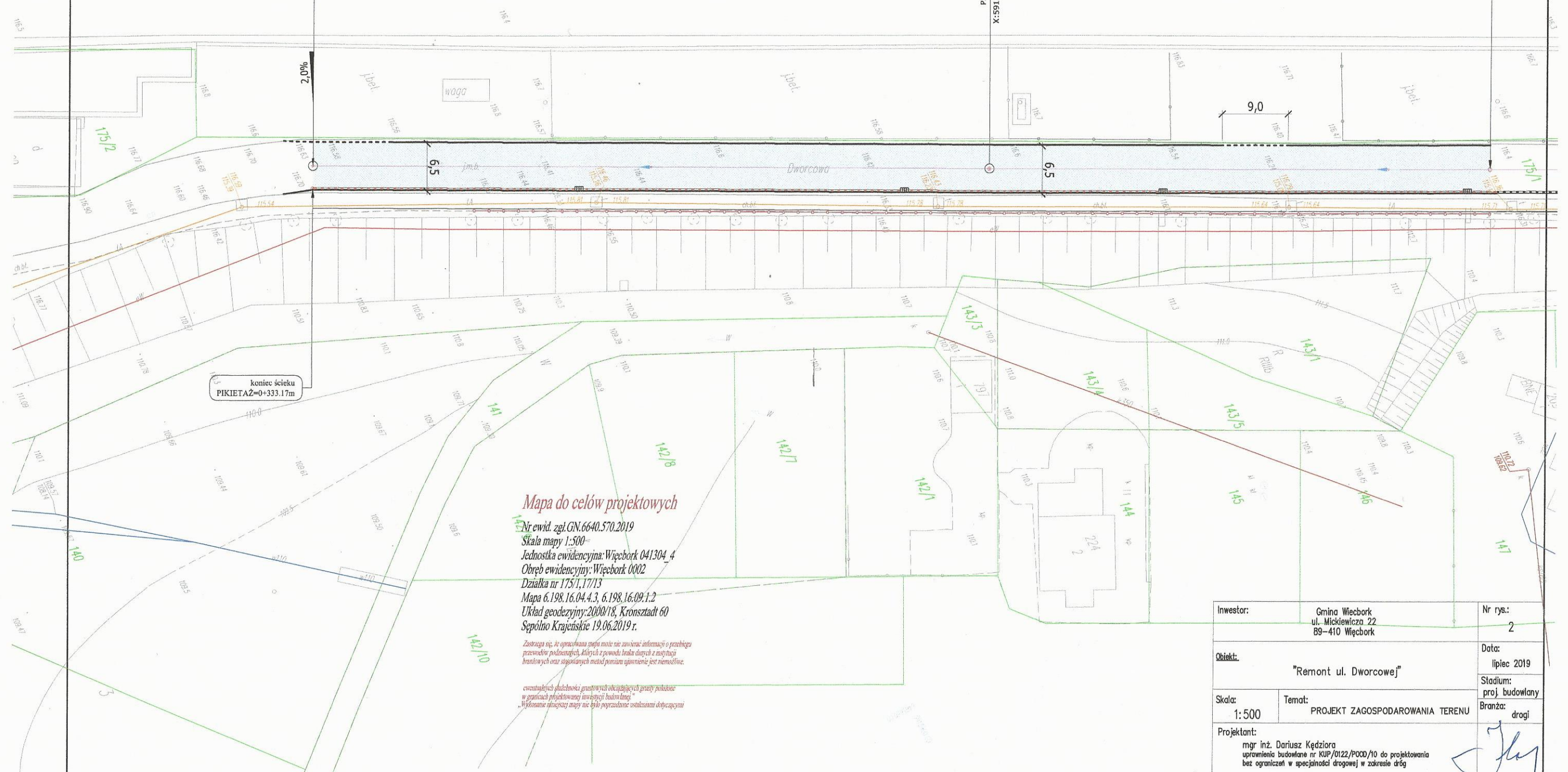
RYS. 2

SKALA 1:500

KONIEC OPRACOWANIA: 0+333.17; KO: Km=0+333.17  
X:5913860.72; Y:6465546.16

POCZĄTEK REMONTU  
PIKIETAŻ=0+173.17m

PZ: 0+241.28; L=91.893  
X:5913942.03; Y:6465588.98



*Mapa do celów projektowych*

Nr ewid. zgl. GN.6640.570.2019  
Skala mapy 1:500  
Jednostka ewidencyjna: Więcbork 041304\_4  
Obręb ewidencyjny: Więcbork 0002  
Działka nr 175/1, 17/13  
Mapa 6.198.16.04.4.3, 6.198.16.09.1.2  
Układ geodezyjny: 2000/18, Kronsztadt 60  
Sępólno Krajeńskie 19.06.2019 r.

Zastrzegam, że: 1) opracowanie mapy może nie zawierać informacji o przebiegu przewoźników podziemnych, których z powodu braku danych z mapy historycznej oraz stosowanych metod pomiaru ustalenie jest niemożliwe.

ewentualnych słuchawki graficznych odłączających grzałki położone w granicach projektowanej inwestycji basenu łazienki.  
Wykonanie regulacji mapy nie było poprzedzone ustaleniami dotyczącymi

Inwestor:	Gmina Więcbork ul. Mickiewicza 22 89-410 Więcbork	Nr rys.:	2
Obiekt:	"Remont ul. Dworcowej"	Data:	lipiec 2019
Skala:	1:500	Stadium:	proj. budowlany
Temat:	PROJEKT ZAGOSPODAROWANIA TERENU	Branża:	drogi
Projektant:	mgr inż. Dariusz Kędziora uprawnienia budowlane nr KUP/0122/POOD/10 do projektowania bez ograniczeń w specjalności drogowej w zakresie dróg		